

## Factura Pequeño Contribuyente

LUIS FERNANDO , OROXÓN SANDOVAL

Nit Emisor: 12113034

FERNANDO OROXON

35 CALLE 7-32 COLONIA LAS CHARCAS, zona 11, GUATEMALA, GUATEMALA

NIT Receptor: 3440958

Nombre Receptor: INSTITUTO GEOGRAFICO NACIONAL, INGENIERO ALFREDO OBIOLS GOMEZ

Dirección comprador: AVENIDA LAS AMÉRICAS 5-76 ZONA 13, CIUDAD DE GUATEMALA.

NÚMERO DE AUTORIZACIÓN:

4C203FFD-4CC3-4C66-A98C-C166F1D331E2

Serie: 4C203FFD Número de DTE: 1287867494

Numero Acceso:

Fecha y hora de emisión: 30-nov-2025 12:28:17

Fecha y hora de certificación: 03-nov-2025 12:28:17

Moneda: GTQ

#No	B/S	Cantidad	Descripcion	P. Unitario con IVA (Q)	Descuentos (Q)	Otros Descuentos(Q)	Total (Q)	Impuestos
1	Servicio	1	Pago de honorarios por servicios técnicos prestados al Instituto Geográfico Nacional, Ingeniero Alfredo Obiols Gómez del Ministerio de Agricultura, Ganadería y Alimentación, durante el periodo correspondiente del 01 de noviembre de 2025 al 30 de noviembre de 2025, según Contrato Administrativo número 2025-202-10-28-12, Acuerdo Ministerial de Aprobación número RH-029-202-6-2025.	10,000.00	0.00	0.00	10,000.00	
TOTALES:					0.00	0.00	10,000.00	

CANCELADO


\* No genera derecho a crédito fiscal


Datos del certificador

Superintendencia de Administracion Tributaria NIT: 16693949

Razón: que se registra para hacer constar que la factura que precede, Serie: 4C203FFD Número de DTE: 1287867494 de fecha 30 de noviembre de 2025, emitida por Luis Fernando Oroxón Sandoval, ampara el pago por servicios técnicos correspondiente al mes de noviembre del 2025, según Contrato Administrativo número 2025-202-10-28-12 y Acuerdo Ministerial de Aprobación número RH-029-202-6-2025, Conste. Guatemala, 30 de noviembre de 2025 /



(f)   
Luis Fernando Oroxón Sandoval  
DPI:1674569540101

  
Ingeniero David Isaac Gómez Gómez  
Director del Instituto Geográfico Nacional -IGN-  
Ing. Alfredo Obiols Gómez,  
con Funciones Temporales




(f)   
Firma y sello del Responsable  
Verificación de los Servicios Contratados  
Ingeniero Marcos Osmundo Sutuc Carrillo  
Subdirector del Instituto Geográfico Nacional -IGN-  
Ing. Alfredo Obiols Gómez,  
con Funciones Temporales



Vo.Bo.

"Contribuyendo por el país que todos queremos"

NIT que Realizó la Consulta: 12113034

 <small>SUPERINTENDENCIA DE ADMINISTRACIÓN TRIBUTARIA</small>		Identificador Documento del Verificador Integrado No: <b>1762198130406</b>	Fecha de Generación: <b>Nov 3, 2025, 1:28 PM</b>
Detalle de Documentos			
Tipo Documento:	FEL		
Fecha Emisión:	30/11/2025 12:28:17		
Emisor:	12113034		
Agente de Retención:	No es agente de retención.		
Establecimiento:	FERNANDO OROXON		
Receptor:	3440958-INSTITUTO GEOGRAFICO NACIONAL, INGENIERO ALFREDO OBIOLS GOMEZ		
Monto Total:	GTQ GTQ 10000.000000		
No. de Acceso:	0		
Autorización:	4C203FFD-4CC3-4C66-A98C-C166F1D331E2		
Serie:	4C203FFD		
Número del DTE:	1287867494		
Acuse de recibido:	FCID202520251103T12:28:1706:004C203FFD4CC34C66A98CC166F1D331E2		
Fecha de la consulta:	03/11/2025 13:28:13		
Estado:	Activo		
Asociado a una garantía mobiliaria:	No		





### SITUACIÓN DEL CONTRIBUYENTE:

**NO PRESENTA INCUMPLIMIENTOS**



Al 03/11/2025 01:28:28 PM

CONTRIBUYENTE Y/O EMISOR	
NIT	12113034
NOMBRE	LUIS FERNANDO, OROXÓN SANDOVAL
RESUMEN	
TIPO DE INCUMPLIMIENTO	
<b>¡FELICITACIONES!</b> <b>NO PRESENTA INCUMPLIMIENTOS TRIBUTARIOS</b>	
El no presentar incumplimientos, no garantiza que el contribuyente pueda obtener la "Solvencia Fiscal", ya que el proceso de emisión de la misma, considera otras obligaciones no incluidas en el Verificador Integrado.	

*Contribuyendo por el país que todos queremos*

Para actualizar tus Datos de RTU, así como verificar el detalle de las declaraciones presentadas puedes hacerlo en Agencia Virtual ingresando Usuario y Contraseña, si aún no tienes tu contraseña, ingresa a <https://portal.sat.gob.gt/portal/> selecciona Agencia Virtual en la opción "Solicitar Usuario", luego preséntate a una Agencia u Oficina Tributaria o llama al Contac Center de la SAT, teléfono 1550.



**Verifique la validez de la presente consulta**

## INFORME MENSUAL DE ACTIVIDADES REALIZADAS

<b>No. Contrato Administrativo</b>		2025-202-10-28-12
<b>No. de Acuerdo Ministerial de Aprobación de contrato</b>		RH-029-202-6-2025
<b>Tipo de Servicios</b>		Técnicos
<b>Nombres y Apellidos de la persona contratista.</b>		Luis Fernando Oroxón Sandoval
<b>Plazo de contratación</b>	<b>Del:28-10-2025</b>	<b>Al:31-12-2025</b>
<b>Período de este Informe:</b>	<b>Del:01-11-2025</b>	<b>Al:30-11-2025</b>
<b>Monto a Pagar: Diez mil quetzales exactos.</b>		Q.10,000.00
<b>Prestados en:</b>		Instituto Geográfico Nacional, Ingeniero Alfredo Obiols Gómez

Señora Ministra de Agricultura, Ganadería y Alimentación:

A continuación, se detallan las actividades y avances gestionados durante el período de la contratación:

Descripción de Actividades según TDR	Informe de Actividades Realizadas	Avance	
		Cuantitativo	Cualitativo
1) Brindar apoyo técnico en el proceso de verificación, corrección y emisión de datos de las libretas de nivelación de la línea de primer orden de la Red de Control Vertical y en la elaboración de hojas electrónicas del Abstracto de Nivelación,	Brinde apoyo técnico en la verificación, corrección, y revisión de la libreta de Nivelación del Lago de Amatitlán Tramo parcial trabajado, en lo que respecta al índice y al esquema del trabajo realizado.	100 %	Finalizado.



2) Brindar apoyo técnico en el proceso de digitalización de Abstractos de Líneas de Nivelación antiguas que se encuentran en formato análogo.	Brinde apoyo técnico en la digitalización de datos del Abstracto de Nivelación de Primer Orden de la Línea "1-Q".	100%	Finalizado
3) Brindar apoyo técnico en el proceso de cálculos post proceso de datos GPS para el Control Horizontal Geodésico.	Brinde apoyo técnico en el post proceso de los puntos trabajados en el Lago de Amatitlán	100%	Finalizado
4) Brindar apoyo técnico en la atención de usuarios que requirieren información de Banco y marca y/o vértices geodésicos.	Brinde apoyo técnico en el requerimiento de 9 personas que necesitaban la ubicación del BM o Vértice más cercano a los lugares de su interés.	100%	Finalizado
5) Otras actividades relacionadas con el servicio contratado o que le sean asignados por la autoridad superior	Brinde apoyo técnico en localizar y proporcionar la descripción digital de fichas de 25 BM's de las Líneas de Nivelación de 1er. y 3er orden, para cumplir con varias solicitudes de SBA Torres, Sites y Torrecom.	100%	Finalizado
	Brinde apoyo técnico en la elaboración de la Guía Técnica para el levantamiento Geodésico de Control Horizontal, en su cambio de formato.	100%	Finalizado
	Brinde apoyo técnico revisando los croquis de los formularios de descripción de cota fija.	100%	Finalizado
	Brinde apoyo técnico revisando los croquis de los formularios de descripción de cota fija, de la Línea de	100%	Finalizado

	Nivelación de 1er y 3er. orden. y/o Vértices - geodésicos.		
	Brinde apoyo técnico en el mantenimiento de las actividades de la división cubriendo la ausencia del jefe de la división, en aspectos técnicos.	100%	Finalizado.


El presente informe describe lo actuado por el suscrito en cumplimiento a las actividades desarrolladas durante el período de la contratación, y acorde a los términos de referencia de la misma.

Atentamente,

(f) 

Luis Fernando Oroxón Sandoval  
DPI: 1674 56954 0101  
Celular: 4143 8223

Se hace constar que las actividades descritas en este informe responden a lo estipulado en el contrato administrativo y sus respectivos términos de referencia, y se encuentran recibidos de conformidad, por lo que autorizo a quién corresponda, para que procedan al trámite de pago de los honorarios correspondientes,

Vo,Bo.   
Ingeniero David Isaac Gómez Gómez  
Director del Instituto Geográfico Nacional -IGN-  
Ing. Alfredo Obiols Gómez,  
con Funciones Temporales



(f)   
Firma y sello del Responsable  
Verificación de los Servicios Contratados  
Ingeniero Marcos Osmundo Sutuc Carrillo  
Subdirector del Instituto Geográfico Nacional -IGN-  
Ing. Alfredo Obiols Gómez,  
con Funciones Temporales

